

## ПЛАН АКЦИЈЕ НА ПИНДСКЕ ПЛАНИНЕ /ГР/

### ВЕРНОН-Вигла(1931м), МАВРОВУНИ-Капетан Клиди (2018м)

-Одмор у региону Парге на Јонском мору-

17-29.07.2026.

**17.07. БЕОГРАД-БИТОЉ-ФЛОРИНА (ЛЕРИН).** Полазак из Дринске у 07 сати ујутро. Преко Ниша, Скопља и Битоља (гранични прелаз) долазимо до Лерина (Флорине). Кроз овај град на 660 мнв са претежно континенталном климом због висине, протиче Јелашка река (данас :Сакулева). Први помен града се веже за Цара Душана и период када су Срби владали овим градом пре него што су овде 1385 дошли Турци Османлије а са њима и Албанци, док су у селима околу били само хришћански словени. *Преноћиште у Лерину.*



**18.07. ФЛОРИНА-Планина ВЕРНОН- ПАРГА.** Полазак из Лерина у 8.сати. Одлазимо до превоја Бигла (1550м), превој између масива планине Варнуса на северу и планине Верно (македонски назив **Нередска планина**) на југу. ( Треба знати да су словенски називи топонима систематски укидани од 1921 до 1998, а данас је њихова употреба кажњива. Уместо њих се уводе неки антички називи. )

**Тура:** Полазимо са превоја Бигла(1500м) шумским путем (пут Е6) до испод врха **Фалакро**(1910м) који заобилазимо и настављамо до највишег врха овог масива **Вигла-Луца (1930м)**. Силазак је делимично истом стазом а онда другом до села Писодери (1430м). *Дужина туре 7км, успон 450м.* Настављамо наше путовање преко Костура (Касторије) и Јањине, у којој се краће задржавамо и затим настављамо до Парге. *Преноћиште у Парги наредних 8 ноћи у истом смештају.*



**19-26.07. ОДМОР НА МОРУ, РЕГИЈА ПАРГЕ.** Ови дани су предвиђени за одмор на мору. Могући излети:

- Пешице кроз кањон митске реке **Ахерон** око 2 км,у једном правцу узводно, кроз хладну воду, +4С. Али да се обавезно и скроз умоче у Ахерон, ако би да стекну бесмртност!! Друга варијанта, за мало мање авантуристе, је лепом планинарском стазом десном страном кањона (гледано узводно) која се пење око 200 м и надноси изнад реке. *Дужина стазе је око 6км у оба правца.*

-Други излет: нашим превозом до града,луке **Игуменица**. Ко хоће остаје у граду а ко не трајектом до **Крфа** па бродићем до острва **Видо**. По повратку са Вида остајемо у Крфу до касног поподнева када се враћамо трајектом до Игуменице и за Паргу.



**26.07. ПАРГА-Пророчиште ДОДОНИ - МЕЦОВО** . Полазимо из Парге, са свим стварима.

Најпре свраћамо до најстаријег пророчишта у Грчкој које је настало још током бронзаног доба. По обиласку Додонија настављамо пут до прелепог планинског места Мецово, на 1160мнв. *Преноћиште у Мецово наредне 2 ноћи*



**27.07. Планина МАВРОВУНИ.** Планина се налази северно од Мецова а припада северним Пиндским планинама. Пре планине се налази велико вештачко језеро на реци Аоос (словенски Војуша, албански Вјоса). Полазимо на стазу са пута поред језера које је на1300м. На стази постоји један извор и планинарско склониште. Излазимо на један од највиших врхова, **Капетан Клиди (2018м)**. Силазимо затим у село Милиа на источној страни планине и по завршетку туре враћамо се у Мецово. *Дужина туре је 17км, успон 650м.*



**28.07. МЕЦОВО-КОЗАНИ-БИТОЉ.** Одлазак из Мецова преко Гравене до Кожанија (грчки Козани), месту познатом по преради коже и крзнарским производима), близу вештачког језера створеног на највећој грчкој реци Бистрици (Алиакмонас). Ту ћемо се задржати око 2 до 3 сата па настављамо пут до Битоља, града 13км од грчке границе где ћемо преноћити. *Преноћиште у Битољу*

**29.07.БИТОЉ-БЕОГРАД.** Пре поласка, користимо прилику да обиђемо Битољ, један од најстаријих Европских градова, који је на овом месту од касног бронзаног доба. Постојао је и у хеленистичко време.: Филип II основао Хераклеју Линкестис у IV веку пне, па римско, па рано византијско доба, а од 1015 се спомиње под словенским именом, Обител (манастир). Ми га из отоманских времена памтимо и

као «град конзула», због 20 конзулата у граду. Било је и много школа. Кемал Ататурк, је учио за официра у једној од њих. Око поднева настављамо пут до Врања, где ћемо имати паузу за ручак. У Београд треба да стигнемо **до 22.сата**



**Трошкови:** Цена по особи износи **650 ЕУР**, на основу **18** учесника, што је и **максималан број** путника.

#### Наведена цена обухвата :

- Трошкови превоза (путарина, трошкови возача и водича, допринос клубу). У трошкове превоза су урачуната и 2 излета из Парге  
- Трошкови за 12 преноћишта (Флорина, Парга, Мецово и Битољ). Резервација смештаја у свим местима је у договору са водичем.

#### Цена не укључује:

- путно осигурање које је обавезно и које свако за себе обезбеђује, - индивидуалне трошкове, - трошкове исхране, - улазнице за музеје, - карте за трајект Игуменица-Крф и назад, брод Крф – Видо-Крф , и др. трошкове

#### Пријава ради резервација места

за ову акцију могућа само уз доставу свих потребних података:

пасош, бр.чланске картице, име планинарског клуба, и година рођења. +

уплата аконтације **од 200 евра**, најкасније **до краја фебруара 2026.год.**

Остатак може у две рате: 2 рата: до краја априла 300 евра и 3.рата 150 евра, најкасније до **1.јула 2026.**

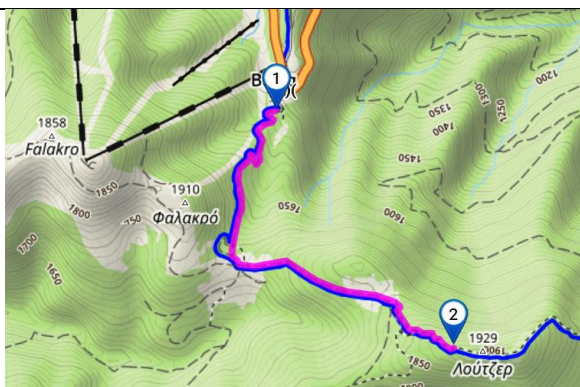
#### ОПРЕМА.

Понети одећу за летње услове у високим планинама: јакну, капу, кабаницу, штапове, као и резервну гардеробу, затим батеријску лампу, комплет прве помоћи, храну. Понети довољну количину воде! Није потребна техничка опрема.

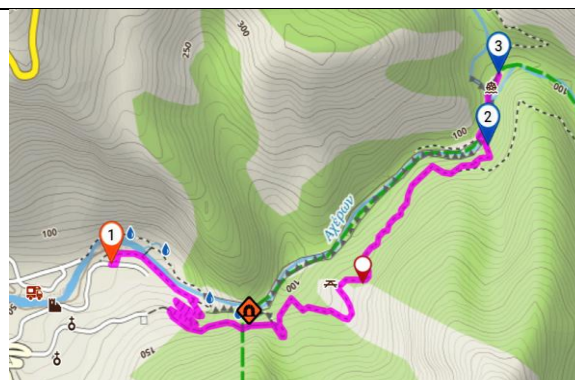
**Обавезно понети лична документа**, пасош, осигурање, здравствену књижицу и планин. картицу са плаћеном чланарином за 2026 год

Вођа акције задржава право да у случају неповољних временских услова и непредвиђених околности изврши измену плана и прилагоди га постојећим условима ради безбедности учесника акције.

Водич **Верољуб Ковачевић** (МБ 456),  
. Тел : 064-225-9941; E-mail: [pss.veroljub55@gmail.com](mailto:pss.veroljub55@gmail.com)



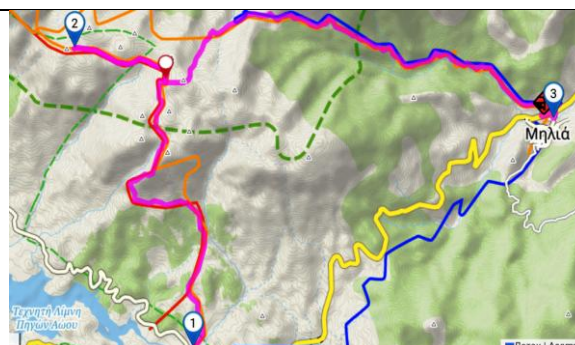
Планина **ВЕРНОН**



Кањон **АХЕРОНА**



Околина **ПАРГЕ**



Планина **МАВРОВУНИ**



**ФЛОРИНА (ЛЕРИН).** Кроз овај град на 660 мнв са претежно континенталном климом због висине, протиче Јелашка река (данас :Сакулева). Први помен града се веже за Цара Душана и период када су Срби владали овим градом пре него што су овде 1385 дошли Турци Османлије а са њима и Албанци, док су у селима околу били само хришћански словени. **Преноћиште у Лерину.** Овде је 1868 прорадила српска школа. Према бугарском историчару Канчову и 1900 је већинско становништво словенског порекла: 5000 Турака словенског порекла, 2800 словенских хришћана, 1800 Рома, затим 300 Албанаца, мало Цинцара и Јевреја, 1912 град је од Турака ослободио Петар Бојовић на челу српске коњице, али је град одлуком великих сила после 1. св. рата ипак припао Грчкој. После Грчко-турског рата 1924 промењена је демографска слика јер је турско становништво протерано а овде доведено грчко из Мале Азији. А због грађанског рата који је завршен 1949 дошло је до масовног страдања и осипања словенског становништва које је и протеривано и масовно емигрирало јер се нашло на удару зараћених страна.

**Пророчиште ДОДОНИ. Додони,** где је по легенди свети Пелазг, праотац Пелазга, Епирског племена из претхеленистичког доба, засадио свети храст, око којег је израстао свети гај чији су шапат лишћа, гугутање голубица и жеку ветра чији је одјек хватан бакреним котловима тумачиле мудре свештенице зване «силе» као поруке самог Зевса. Ово издваја Додони од осталих пророчишта, јер је овде природа сама комуницирала са људима. Иако је пророчиште Делфи на крају засенило Додони по слави и утицају, оно је ипак задржало своје место и утицало на стварање грчке митологије. У Додонију ћемо видети **један од најочуванијих амфитеатара на територији Грче** који сведочи о важности драмских представа и фестивала у верском животу светиштва, као и Зевсов и др. храмове. А нађено је заједничко огњиште »пританеум» што говори о сложености овог светиш